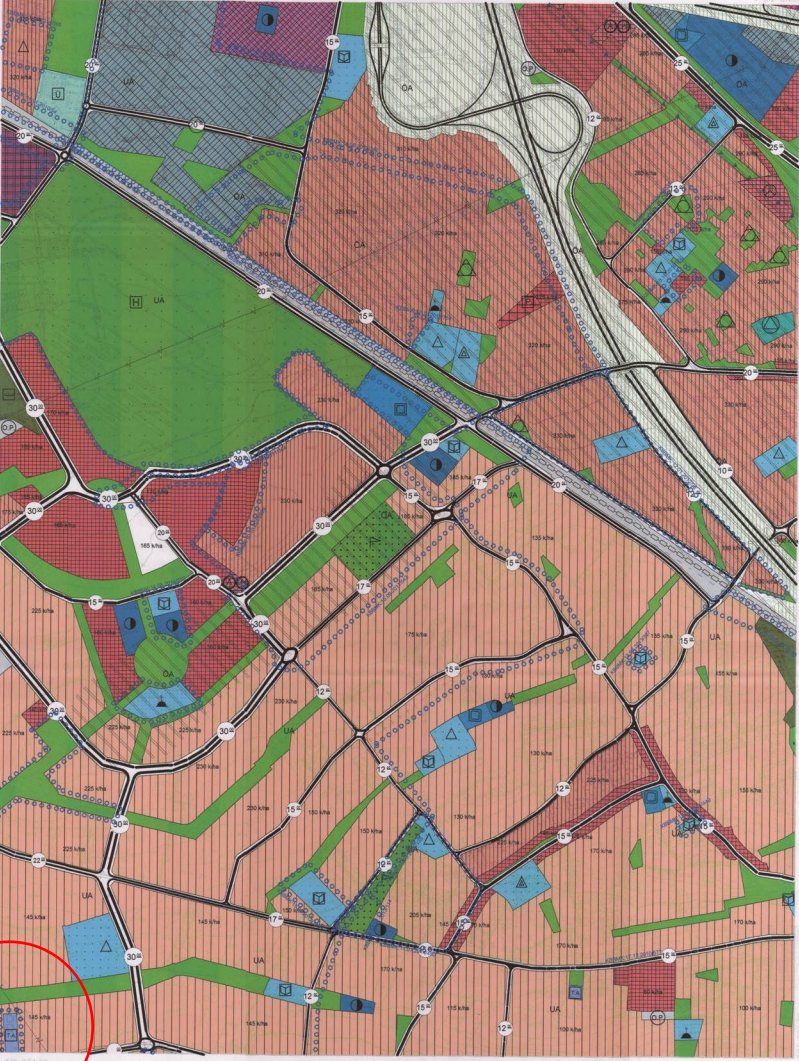


KOCAELI
G24-d-01-b

G24-a-21-c

4 510 500



ONAY

Kocaeli Bölgesel İmarat Planı
Korunulan Alanlar ve Alanlar
İmarat Planı, No: 41/15000
Şehir Kurulmuş Alanlar Haritası
Şehir İmarat Kurulmuş Alanlar Haritası
Şehir İmarat Kurulmuş Alanlar Haritası

15.05.2008



G24-a-21-c

Yapılan çalışmaların sonucunda hazırlanan
bu planın 1/5000 ölçeğinde hazırlanmış
ve onaylanmıştır.

M. Kemal ÖZDEMİR
M. Kemal ÖZDEMİR

KOCAELİ - G24-a-01-b

1:5000

Harita: 2005, Tarih: Yeni Fotoğrafilerden, Ölçek: 1/5000

Yapım: Firma: MİA-KENT Planlama Sakatlı, Harita
Maden, Harita, Topo, Ölçek: 1/5000

Proje Müdürü: İlhan ÇELİK
Harita, Ölçek: 1/5000

Proje Müdürü: İlhan ÇELİK
Harita, Ölçek: 1/5000

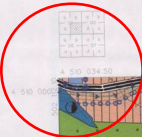
KONTROL
M. Kemal ÖZDEMİR
Harita, Ölçek: 1/5000

M. Kemal ÖZDEMİR
Harita, Ölçek: 1/5000

(Handwritten signatures)

KOCAELI G24-d-01-c

G24-d-01-b



ONAY

Kocaeli Büyükşehir Belediyesi
Tarihiyle Fotogrametrik Ölçüm
Haritası Karşılaştırılarak Ölçülme
Çizim Sayısı Harita No: 1/5000
Çizim Yılı: 2008

15.08.2008



B-101-P-720

G24-d-01-b



1:5000

Harita, 2005 Tarihli Harita Fotoğrafından Derlenmiştir.
Yazdırma Ölçüsü: 1/5000 (1:5000) Ölçümün Başlatıldığı Tarihi:
Harita No: 1/5000

Proje Yürütücüsü
Mühür No: 5000
Proje Mühürü
Mühür No: 5000

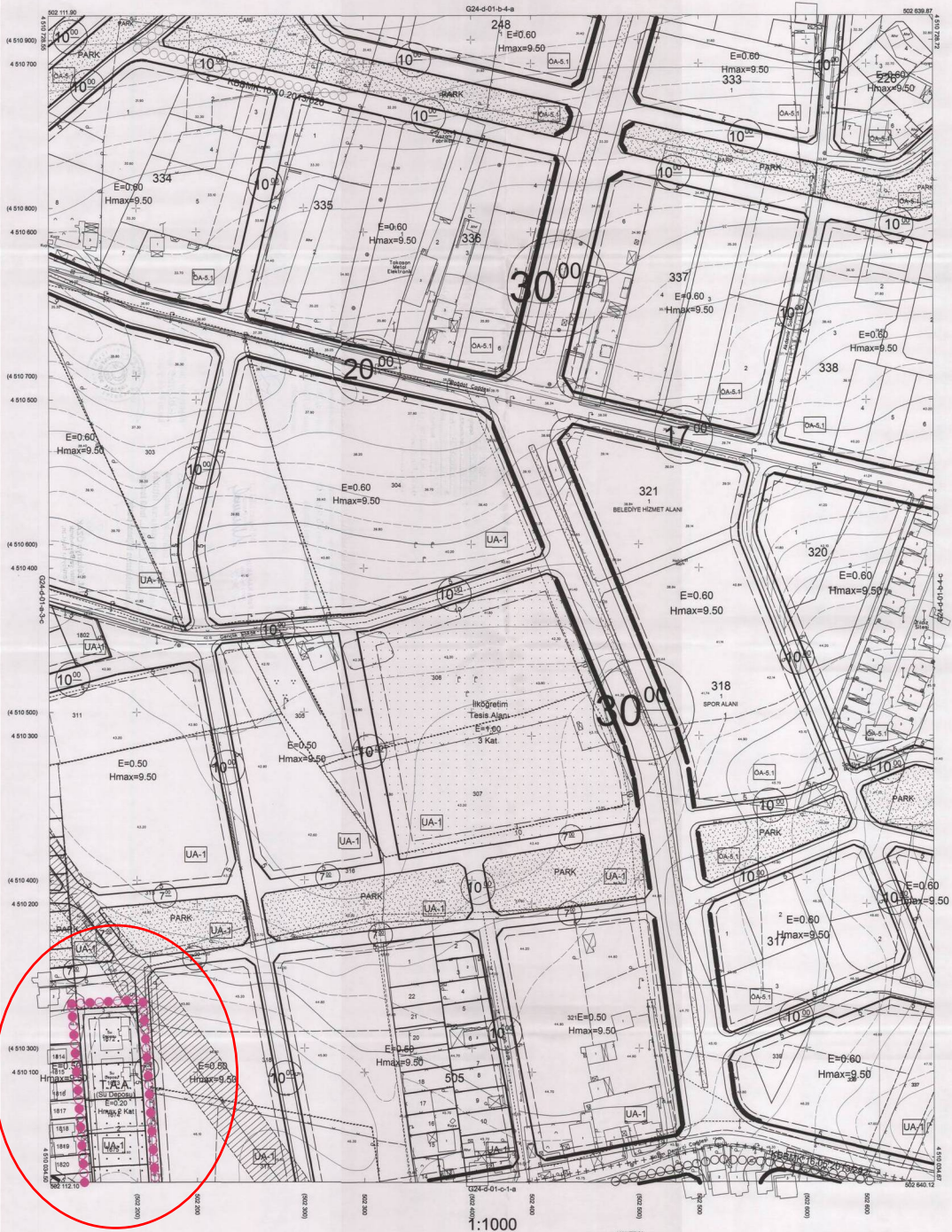
KONTROL
Mühür No: 5000
Mühür No: 5000

KOCAELİ - G24-d-01-c

KARTEPE İLÇESİ (Köseköy Beldesi)

KOCAELİ

G24-d-01-b-4-d



Kocaeli Büyükşehir Belediyesi
Tarafından Fotogrametri Yöntemiyle
Yapılan Kocaeli İlinin 64:11000
Ölçekli Sayısal Haritası 3104
sayılı İmar Kanunu'na Madde 38
gereği İmar Kanunu'na Tabii Resimlere
Göre İncelenmiş ve Onaylanmıştır.



KARTEPE İLÇESİ (Köseköy Beldesi) G24-d-01-b-4-d
KOCAELİ

Koordinatlar ve pafta bölünmesi en son güncellenmiş
TUTANAK ve bağlı 2005-01 raporunda, GİRİŞİ etapları ve
Tersaniye Alanları (T.A.) bölünmesi düzenlenmiştir.
Temmuz 2010 tarihinde yapılan revizyon haritası bölünme
çerçevesinde yapılar açarak çizilmiştir.

Yüklenici Firma: KUTLUYER HARİTA A.Ş.
ÇETINKAYA BAR A-2
Çizim Çizim

PROJE YÖNETİCİSİ
ALTAN ÇETINKAYA
Harita Mühendisi

Harita Mühendisi BELİM BAYDAN
Harita Mühendisi NURCAN ERGİN
Harita Mühendisi ÖLMEK AYDIN
Harita Yüksek Mühendisi HAKKAN İLHAN

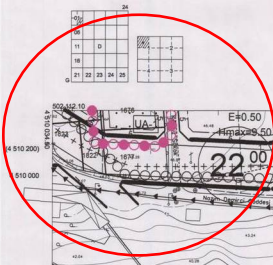
HALHAZIR HARİTA ÜSTİ
BİNAKİ ÇİZİMLER
Harita Mühendisi

PROJE YÖNETİCİSİ
HARİTA ŞUBESİ MÜDÜRÜ V.
SERPİL ÖZGÜR
Harita Mühendisi

KARTEPE İLÇESİ (Arslanbey Beldesi)

KOCAELİ

G24-d-01-c-1-a



Kocaeli Büyükşehir Belediyesi tarafından Fotogrametrik yöntemle yapılan Kocaeli iline ait 1/1000 ölçekli ayrıntı Haritaları Serisi 2194 sayılı İmar Kanununun 7. maddesine göre hazırlanmış ve taranmıştır.



KARTEPE İLÇESİ (Arslanbey Beldesi) G24-d-01-c-1-a
KOCAELİ

G24-d-01-c-1-d
1:1000

Koordinatlar ve pafta bölünmesi en son güncellenmiş TUDİG'a bağlı 2005'e ağırlıklı olarak, ÇİSİSİ etkisiyle ve Transversal Mercator (TM) baskı yönteminde istenilen ölçüde. Temmuz 2010 tarihinde yapılan renkleri taşıyan fotoğraflardan oluşturulmuş. Yapılar saçak çizgileriyle gösterilmiştir. Yayıncı Firma : KUTLUBEY HARİTA A.Ş. ÇETINKAYA BAĞI A.Ş. (Çanak Çengeli)

PROJE YÖNETİCİSİ
ALTAN ÇETINKAYA
Harita Mühendisi

Harita Mühendisi SELİM SAYDAN
Harita Mühendisi KORCAN ERGİN
Harita Mühendisi DİLEK AYDIN
Harita Yüksek Mühendisi HAKAN İLHAN

HALHAZIR HARİTA BİFİ
SİMAL BEYREK
Harita Mühendisi

PROJE YÖNETİCİSİ
HARİTA SURE MİDDURU V.
SİRAL ÇAKAR
Harita Yüksek Mühendisi